

CNPJ: 87.613.105/0001-02
Rua Cel. Julio Pereira dos Santos, 465
C.E.P.: 98590-000 - Santo Augusto - RS

Processo Administrativo: 156/2017
Processo de Licitação: 156/2017
Data do Processo: 05/09/2017

Folha: 1/7

TERMO DE HOMOLOGAÇÃO DE PROCESSO LICITATÓRIO

O(a) Prefeito Municipal, NALDO WIEGERT, no uso das atribuições que lhe são conferidas pela legislação em vigor, especialmente sob Lei nº 10.520/02 e em face aos princípios ordenados através da Lei nº 8.666/93 e alterações posteriores, a vista do parecer conclusivo exarado pelo Pregoeiro e sua equipe de apoio, resolve:

01 - HOMOLOGAR a presente Licitação nestes termos:

- a) Processo Nr.: 156/2017
- b) Licitação Nr.: 76/2017-PR
- c) Modalidade: PREGÃO PRESENCIAL
- d) Data Homologação: 26/09/2017
- e) Objeto da Licitação: Contratação, através de SISTEMA DE REGISTRO DE PREÇOS, para eventual e futuro fornecimento de material didático (mapas, atlas, dicionário e outros) a serem utilizados nas escolas da rede municipal de ensino, por um período de 12 (doze) meses, contados da data de assinatura da Ata de Registro de Preços, conforme especificações constantes do Termo de Referência, anexo ao Edital (ANEXO I).

(em Reais R\$)

f) Fornecedores e Itens declarados Vencedores (cfe. cotação):

Unid.	Quantidade	Descto (%)	Preço Unitário	Total do Item
-------	------------	------------	----------------	---------------

BARONESA LTDA. (9563)

22	Planetário Astronômico, Aspectos do Dia e da Noite: O sol, a luz, a sombra, o nascente, o poente. Aparecimento e desaparecimento do Sol. Iluminação pelo Sol. Orientação: pontos cardeais. Estações do ano. Posições do Sol ao amanhecer e anoitecer nas diferentes estações. Terra em relação ao Sol: afélio e periélio. Movimentos da Terra; Rotação; Translação; Fusos horários; Acúmulo de gelo nos polos; Lua - Movimentos; Rotação; Translação; Revolução; Fases; Eclipses; Marés; Apogeu e perigeu. Sistema Solar. Posição da Terra no Sistema Solar. Disposição dos planetas em ordem de distância ao Sol. Órbitas dos planetas. Especificações: Confeccionado em madeira, plástico e engrenagens em metal. Dimensões: 54 x 54 x 24 cm. Voltagem: 220V. - Marca: Libreria	Un	5,00	0,0000	344,00	1.720,00
23	Atlas Geográfico Escolar atualizado, com informações geográficas, estatísticas e cartográficas sobre o Brasil e outros países. Destacando-se clima, vegetação, usos da terra, litosfera, estrutura e dinâmica da população, divisões políticas e regionais, características demográficas, indicadores sociais, espaço das redes, espaço econômico e diversidades ambiental e cultural sobre o Brasil e aproximadamente 200 países. Fotos, ilustrações, imagens de satélite, textos descritivos e analíticos, mapas físicos, políticos e temáticos do Brasil e do mundo. - Marca: Moderna	Un	150,00	0,0000	73,90	11.085,00

Total do Fornecedor: 12.805,00

Santo Augusto, 26 de Setembro de 2017.

NALDO WIEGERT
Prefeito Municipal

ESTADO DO RIO GRANDE DO SUL
PREFEITURA MUNICIPAL DE SANTO AUGUSTO

CNPJ: 87.613.105/0001-02
Rua Cel. Julio Pereira dos Santos, 465
C.E.P.: 98590-000 - Santo Augusto - RS

PREGÃO PRESENCIAL

Nr.: 76/2017 - PR

Processo Administrativo: 156/2017
Processo de Licitação: 156/2017
Data do Processo: 05/09/2017

Folha: 2/7

TERMO DE HOMOLOGAÇÃO DE PROCESSO LICITATÓRIO

FRANCESQUETT ATACADO E VAREJO EIRELI - EPP (10007)


21	Globo político revestido com película plástica em alto relevo que permitem a identificação dos paralelos, meridianos, linha internacional de data, mares, continentes e principais cadeias de montanhas. com a configuração Geopolítica da Terra. Possuindo os países com cores em degradê, com todos os países e possessões do mundo, suas capitais e cidades mais importantes. Inclui o Timor Leste, o mais novo país independente do mundo. Também apresenta os Pontos Culinantes do Mundo, principais vulcões, rios, lagos e ilhas, além de identificar, através de grafismos, todos os países integrantes do Mercosul e da União Européia e os pontos extremos do Brasil. E mais: todas as Correntes Marítimas e de Ar, com nome e direção. Suas informações são atualizadas e avaliadas periodicamente, garantindo informações precisas. Sua estrutura deverá ser constituída por um semiarco (régua de meridiano) que auxilia na precisa localização de locais determinados através das coordenadas dos Meridianos e Paralelos. Possui base de plástico. Diâmetro: 30 cm. - Marca: PAIS E FILHOS	Un	5,00	0,0000	308,00	1.540,00
34	Dicionário da Língua Portuguesa - Ilustrado com cerca de mais de 7.000 verbetes; marca alfabética impressa nas laterais das páginas para facilitar a localização de verbetes; verbetes com divisão silábica e indicação da sílaba tônica; exemplos contextualizados; Acabamento em brochura; Conforme a nova ortografia, Unidade - Acabamento em brochura; Conforme a nova ortografia, Unidade. - Marca: MULTIMAPAS	Un	150,00	0,0000	35,00	5.250,00
35	Dicionário inglês-português/ português-inglês; verbetes impressos com destaque colorido; Divisão silábica; Marca alfabética impressa nas laterais das páginas para facilitar a procura dos verbetes; Separação silábica e transcrição fonética internacional de pronúncia das palavras; diferenças de grafia e significado entre o inglês britânico e o americano; Formas dos verbos irregulares como entrada de verbete; Locuções e expressões idiomáticas mais frequentes e utilizadas; Antônimos relacionados aos principais verbetes; Termos técnicos incorporados ao dia-a-dia; Quadro de conversão de medidas; Tabela de verbos irregulares; Altura: 15,5 cm/ Largura: 11,5 cm/ Profundidade: 3 cm, Unidade. - Marca: MULTIMAPAS	Un	150,00	0,0000	35,00	5.250,00
36	Lupa 75mm, com ampliação de até 3 vezes, não deforma o vidro, cabo ergonômico. - Marca: IMP	Un	5,00	0,0000	15,00	75,00

Total do Fornecedor: 12.115,00

LUZES & DECOR LTDA - ME (10606)

1	Mapa Mundi com divisão política dos continentes em gama de cores. Nome dos países e capitais. Editado e fabricado em papel offset resistente, com molduras de madeira nas partes superior e inferior e alça de sustentação em velcro (laminado alto brilho que permite riscar e apagar frente e verso com canetas para quadro branco). Tamanho 120 cm x 90 cm. - Marca: Mega Mapas	Un	10,00	0,0000	36,00	360,00
---	--	----	-------	--------	-------	--------

Santo Augusto, 26 de Setembro de 2017.


NALDO WIEGERT
Prefeito Municipal

CNPJ: 87.613.105/0001-02
Rua Cel. Julio Pereira dos Santos, 465
C.E.P.: 98590-000 - Santo Augusto - RS

Processo Administrativo: 156/2017
Processo de Licitação: 156/2017
Data do Processo: 05/09/2017


Folha: 3/7

TERMO DE HOMOLOGAÇÃO DE PROCESSO LICITATÓRIO

LUZES & DECOR LTDA - ME (10606)

3	Mapa Mundi com divisão política dos continentes em gama de cores. Nome dos países e capitais. Comercial, com divisão em cores dos países e suas capitais, principais cidades, apresentando rotas marítimas e grandes rodovias pavimentadas do mundo, grandes canais de interligação de oceanos e mares, portos e aeroportos, ilhas, baías, golfos, mares, oceanos, bacias, etc. Contém índice dos países em ordem alfabética com os nomes das respectivas capitais, língua oficial e moeda corrente.. - Marca: Mega Mapas	Un	5,00	0,0000	36,00	180,00
4	Mapa do Rio Grande do Sul Político, com os limites: Municipais em cores e limites das Meso e Microrregiões a traço. Deverá conter todas as cidades com escala de população, distritos, povoados, estabelecimentos e outras localidades. Portos, aeroportos internacionais e secundários. Rios navegáveis, ferrovias, rodovias expressas, federais, estaduais e estradas municipais. Siglas e distância rodoviárias. Apresentando índice de localização dos municípios impresso no mapa, com dados de população, CEP e distância (km) até a Capital do Estado. Editado e fabricado em papel offset resistente, com molduras de madeira nas partes superior e inferior e alça de sustentação em velcro (laminado alto brilho que permite riscar e apagar frente e verso com canetas para quadro branco). Tamanho 120 cm x 90 cm - Marca: Mega Mapas	Un	8,00	0,0000	36,00	288,00
5	Mapa do Rio Grande do Sul Político, com os limites: Municipais em cores e limites das Meso e Microrregiões a traço. Deverá conter todas as cidades com escala de população, distritos, povoados, estabelecimentos e outras localidades. Portos, aeroportos internacionais e secundários. Rios navegáveis, ferrovias, rodovias expressas, federais, estaduais e estradas municipais. Siglas e distância rodoviárias. Apresentando índice de localização dos municípios impresso no mapa, com dados de população, CEP e distância (km) até a Capital do Estado. Em quadro magnético para uso de ímãs e que permita uso de alfinetes e riscar e apagar com canetas de quadro branco. Molduras de Alumínio Fosco. - Marca: Mega Mapas	Un	4,00	0,0000	309,00	1.236,00
6	Mapa Brasil físico, com divisão política dos estados e das regiões, contendo capitais, cidades, distritos, povoados, vilas, principais portos e aeroportos, principais praças de pedágios, ferrovias, rodovias federais, estaduais e vicinais (com indicação de pavimentação). Distâncias parceladas em Km e tabela com distâncias entre as capitais e principais cidades do Brasil. Medidas: 120 cm x 90cm. Editado e fabricado em papel offset resistente, com molduras de madeira nas partes superior e inferior e alça de sustentação em velcro (laminado alto brilho que permite riscar e apagar frente e verso com canetas para quadro branco). Tamanho 120 cm x 90 cm. - Marca: Mega Mapas	Un	5,00	0,0000	35,00	175,00

Santo Augusto, 26 de Setembro de 2017.


NALDO WIEGERT
Prefeito Municipal

CNPJ: 87.613.105/0001-02
Rua Cel. Julio Pereira dos Santos, 465
C.E.P.: 98590-000 - Santo Augusto - RS

Processo Administrativo: 156/2017
Processo de Licitação: 156/2017
Data do Processo: 05/09/2017

Folha: 4/7

TERMO DE HOMOLOGAÇÃO DE PROCESSO LICITATÓRIO

LUZES & DECOR LTDA - ME (10606)

7	Mapa Europa Físico de qualidade, colorido, com legenda, laminado e com moldura na parte superior e inferior. Possuindo o limite de país, limite de estado, capitais, cidades, parques, rios, hipsometria, batimetria, correntes marítimas e países vizinhos. Escala:1:5.200.000. Editado e fabricado em papel offset resistente, com molduras de madeira nas partes superior e inferior e alça de sustentação em velcro (laminado alto brilho que permite riscar e apagar frente e verso com canetas para quadro branco). Tamanho 120 cm x 90 cm. - Marca: Mega Mapas	Un	5,00	0,0000	35,00	175,00
8	Mapa do Brasil político com divisão política dos estados e das regiões, contendo capitais, cidades e povoados, principais portos e aeroportos, ferrovias e rodovias (com indicação de pavimentação), limite da Amazônia Legal Brasileira. Distâncias parceladas em Km. Montado em quadro com base laminada risque e rabisque com fundo próprio para fixação de alfinetes. Medidas: 120 x 90 cm. - Marca: Mega Mapas	Un	10,00	0,0000	328,00	3.280,00
9	Mapa do Brasil político com divisão política dos estados e das regiões, contendo capitais, cidades e povoados, principais portos e aeroportos, ferrovias e rodovias (com indicação de pavimentação), limite da Amazônia Legal Brasileira. Distâncias parceladas em Km. Editado e fabricado em papel offset resistente, com molduras de madeira nas partes superior e inferior e alça de sustentação em velcro (laminado alto brilho que permite riscar e apagar frente e verso com canetas para quadro branco). Tamanho 120 cm x 90 cm. - Marca: Mega Mapas	Un	5,00	0,0000	35,00	175,00
10	Mapa da América Latina Comercial contendo a divisão dos Países em cores, Capitais e principais Cidades. Destaque: Rodovias, ferrovias, portos e aeroportos. Tabela: Com dados e números dos Países que pertencem a América Latina. Departamento de Exportação - Logística - Marketing- Pesquisa. Editado e fabricado em papel offset resistente, com molduras de madeira nas partes superior e inferior e alça de sustentação em velcro (laminado alto brilho que permite riscar e apagar frente e verso com canetas para quadro branco). Tamanho 120 cm x 90 cm. - Marca: Mega Mapas	Un	5,00	0,0000	35,00	175,00
11	Mapa Continente Americano Contendo: os continentes e os oceanos; a formação dos continentes; América: divisão política e posição geográfica; Editado e fabricado em papel offset resistente, com molduras de madeira nas partes superior e inferior e alça de sustentação em velcro (laminado alto brilho que permite riscar e apagar frente e verso com canetas para quadro branco). Tamanho 120 cm x 90 cm. - Marca: Mega Mapas	Un	6,00	0,0000	35,00	210,00
12	Mapa da África, com divisão política dos países em cores, apontando suas capitais e principais cidades. Editado e fabricado em papel offset resistente, com molduras de madeira nas partes superior e inferior e alça de sustentação em velcro (laminado alto brilho que permite riscar e apagar frente e verso com canetas para quadro branco). Tamanho 120 cm x 90 cm. - Marca: Mega Mapas	Un	5,00	0,0000	35,00	175,00

Santo Augusto, 26 de Setembro de 2017.

NALDO WIEGERT
Prefeito Municipal

CNPJ: 87.613.105/0001-02
Rua Cel. Julio Pereira dos Santos, 465
C.E.P.: 98590-000 - Santo Augusto - RS

Processo Administrativo: 156/2017
Processo de Licitação: 156/2017
Data do Processo: 05/09/2017


Folha: 5/7

TERMO DE HOMOLOGAÇÃO DE PROCESSO LICITATÓRIO

LUZES & DECOR LTDA - ME (10606)

13	Mapa Europa com divisão política dos países em cores, apontando suas capitais e principais cidades. População, bandeiras e rodovias federais. Editado e fabricado em papel offset resistente, com molduras de madeira nas partes superior e inferior e alça de sustentação em velcro (laminado alto brilho que permite riscar e apagar frente e verso com canetas para quadro branco). Tamanho 120 cm x 90 cm - Marca: Mega Mapas	Un	5,00	0,0000	35,00	175,00
14	Mapa Ásia com divisão política dos países em cores, apontando suas capitais e principais cidades. Editado e fabricado em papel offset resistente, com molduras de madeira nas partes superior e inferior e alça de sustentação em velcro (laminado alto brilho que permite riscar e apagar frente e verso com canetas para quadro branco). Tamanho 120 cm x 90 cm - Marca: Mega Mapas	Un	5,00	0,0000	35,00	175,00
15	Mapa do Brasil hidrográfico com limite de país, limite de estado, capitais, cidades, rios, usinas hidrelétricas, limite das bacias hidrográficas, regiões hidrográficas e países vizinhos. Mapa encarte - Aquífero Guarani. Editado e fabricado em papel offset resistente, com molduras de madeira nas partes superior e inferior e alça de sustentação em velcro (laminado alto brilho que permite riscar e apagar frente e verso com canetas para quadro branco). Tamanho 120 cm x 90 cm. - Marca: Mega Mapas	Un	5,00	0,0000	34,00	170,00
16	Mapa das Grandes Navegações, Editado e fabricado em papel offset resistente, com molduras de madeira nas partes superior e inferior e alça de sustentação em velcro (laminado alto brilho que permite riscar e apagar frente e verso com canetas para quadro branco). Tamanho 120 cm x 90 cm. - Marca: Mega Mapas	Un	5,00	0,0000	34,00	170,00
17	Mapa da Mesopotâmia, Editado e fabricado em papel offset resistente, com molduras de madeira nas partes superior e inferior e alça de sustentação em velcro (laminado alto brilho que permite riscar e apagar frente e verso com canetas para quadro branco). Tamanho 120 cm x 90 cm. - Marca: Mega Mapas	Un	5,00	0,0000	34,00	170,00
18	Mapa do Império Romano, Editado e fabricado em papel offset resistente, com molduras de madeira nas partes superior e inferior e alça de sustentação em velcro (laminado alto brilho que permite riscar e apagar frente e verso com canetas para quadro branco). Tamanho 120 cm x 90 cm. - Marca: Mega Mapas	Un	5,00	0,0000	34,00	170,00
19	Mapa do Descobrimento Editado e fabricado em papel offset resistente, com molduras de madeira nas partes superior e inferior e alça de sustentação em velcro (laminado alto brilho que permite riscar e apagar frente e verso com canetas para quadro branco). Tamanho 120 cm x 90 cm. - Marca: Mega Mapas	Un	5,00	0,0000	34,00	170,00
20	Mapa das Capitânicas Hereditárias Editado e fabricado em papel offset resistente, com molduras de madeira nas partes superior e inferior e alça de sustentação em velcro (laminado alto brilho que permite riscar e apagar frente e verso com canetas para quadro branco). Tamanho 120 cm x 90 cm. - Marca: Mega Mapas	Un	5,00	0,0000	34,00	170,00

Santo Augusto, 26 de Setembro de 2017.


NALDO WIEGERT
Prefeito Municipal

ESTADO DO RIO GRANDE DO SUL
PREFEITURA MUNICIPAL DE SANTO AUGUSTO

CNPJ: 87.613.105/0001-02
Rua Cel. Julio Pereira dos Santos, 465
C.E.P.: 98590-000 - Santo Augusto - RS

PREGÃO PRESENCIAL

Nr.: 76/2017 - PR

Processo Administrativo: 156/2017
Processo de Licitação: 156/2017
Data do Processo: 05/09/2017


Folha: 6/7

TERMO DE HOMOLOGAÇÃO DE PROCESSO LICITATÓRIO

LUZES & DECOR LTDA - ME (10606)

24	Mapa corpo humano - Sistema Respiratório, Contendo: - Localiza os órgãos do sistema no corpo humano, descreve as características principais, a função e o nome de cada um e cita as principais doenças. - Destaca o trajeto do ar durante a inspiração e a expiração, detalhando cada movimento. - As vias respiratórias, os pulmões, a árvore respiratória e os bronquíolos. Medidas: 88 cm x 1.15 cm. - Marca: Mega Mapas	Un	5,00	0,0000	35,00	175,00
25	Mapa Sistema Esquelético, Contendo: - Face anterior, - Face posterior, - Descrições: esqueleto humano, osso, articulações e ligamentos, - Principais doenças dos ligamentos, Medidas: 90cm x 122cm. - Marca: Mega Mapas	Un	5,00	0,0000	35,00	175,00
26	Mapa Sistema Esquelético II. Contendo: detalhes: - Cabeça, - Tronco, - Membros superiores e inferiores, - Articulações, - Cinturas articulares, - Osso (estrutura - tipos). Medidas: 90cm x 122cm. - Marca: Mega Mapas	Un	5,00	0,0000	35,00	175,00
27	Mapa Sistema Muscular. Contendo: - Definição de músculo, - Principais doenças, - Estrutura do músculo, - Ações, contrações e respostas musculares. Medidas: 90cm x 122cm. - Marca: Mega Mapas	Un	5,00	0,0000	32,00	160,00
28	Mapa Sistema Circulatório. Contém: - Artérias e Veias, - Tipos de circulação, - Detalhes do coração, - Vasos sanguíneos, - Sangue, - Principais doenças Medidas: 90cm x 122cm. - Marca: Mega Mapas	Un	5,00	0,0000	32,00	160,00
29	Mapa Sistema Digestório do Corpo Humano, desenho principal: localiza os órgãos do sistema digestório e descreve suas características, formato, tamanho, função, enzimas e principais doenças. Desenho secundário: mostra o processo de digestão dentro de cada órgão e a passagem do alimento desde a boca até a formação das fezes. Encartes: mostram os órgãos separadamente, detalhando suas estruturas e respectivos nomes (boca, pâncreas, fígado, estômago e intestino grosso). O mapa deverá possuir uma película plástica protetora e uma ótima qualidade de impressão, permitindo assim, uma visualização perfeita. Medidas: 120 x 90 cm. - Marca: Mega Mapas	UN	5,00	0,0000	32,00	160,00
30	Mapa Sistema Urinário do Corpo Humano. Desenho principal: localiza os órgãos constituintes do sistema urinário: rins, ureteres, bexiga urinária e uretra, descrevendo suas funções e citando as principais doenças. O mapa deverá possuir uma película plástica protetora e uma ótima qualidade de impressão, permitindo assim, uma visualização perfeita de todo sistema excretor feminino. Medidas: 120 x 90 cm. - Marca: Mega Mapas	Un	5,00	0,0000	35,00	175,00
31	Mapa Sistema Excretor do Corpo Humano. O mapa deverá possuir uma película plástica protetora e uma ótima qualidade de impressão, permitindo assim, uma visualização perfeita de todo sistema excretor masculino. Medidas: 120 x 90 cm. - Marca: Mega Mapas	Un	5,00	0,0000	35,00	175,00

Santo Augusto, 26 de Setembro de 2017.



NALDO WIEGERT
Prefeito Municipal

CNPJ: 87.613.105/0001-02
Rua Cel. Julio Pereira dos Santos, 465
C.E.P.: 98590-000 - Santo Augusto - RS

Processo Administrativo: 156/2017
Processo de Licitação: 156/2017
Data do Processo: 05/09/2017

Folha: 7/7

TERMO DE HOMOLOGAÇÃO DE PROCESSO LICITATÓRIO


LUZES & DECOR LTDA - ME (10606)

32	Mapa Sistema Reprodutor do Corpo Humano Masculino. O mapa deverá possuir uma película plástica protetora e uma ótima qualidade de impressão, permitindo assim, uma visualização perfeita de todo sistema reprodutor masculino. Medidas: 120 x 90 cm. - Marca: Mega Mapas	Un	5,00	0,0000	35,00	175,00
33	Mapa Sistema Reprodutor do Corpo Humano Feminino. O mapa deverá possuir uma película plástica protetora e uma ótima qualidade de impressão, permitindo assim, uma visualização perfeita de todo sistema reprodutor feminino. Medidas: 120 x 90 cm. - Marca: Mega Mapas	Un	5,00	0,0000	35,00	175,00

Total do Fornecedor: 9.504,00

Total Geral: 34.424,00

Santo Augusto, 26 de Setembro de 2017.



NALDO WIEGERT
Prefeito Municipal

