

TERMO DE HOMOLOGAÇÃO DE PROCESSO LICITATÓRIO

O(a) Prefeito Municipal, José Luiz Andrighetto, no uso das atribuições que lhe são conferidas pela legislação em vigor, especialmente sob Lei nº 10.520/02 e em face aos princípios ordenados através da Lei nº 8.666/93 e alterações posteriores, a vista do parecer conclusivo exarado pelo Pregoeiro e sua equipe de apoio, resolve:

01 - HOMOLOGAR a presente Licitação nestes termos:


- a) Processo Nr.: 257/2015
b) Licitação Nr.: 116/2015-PE
c) Modalidade: PREGÃO ELETRÔNICO
d) Data Homologação: 24/12/2015
e) Objeto da Licitação: Contratação, através de SISTEMA DE REGISTRO DE PREÇOS, para eventual e futuro fornecimento de material didático (mapas, atlas, dicionário e outros) a serem utilizados nas escolas da rede municipal de ensino, por um período de 12 (doze) meses, conforme especificações constantes do Termo de Referência, anexo ao Edital (ANEXO I).

f) Fornecedores e Itens declarados Vencedores (cfe. cotação): (em Reais R\$)
Unid. Quantidade Descto (%) Preço Unitário Total do Item

FRANCISCO JOAQUIM OLIVEIRA DE CARVALHO - EPP - EPP (411059)

1	Mapa Mundi com divisão política dos continentes em gama de cores. Nome dos países e capitais. Editado e fabricado em papel offset resistente, com molduras de madeira nas partes superior e inferior e alça de sustentação em velcro (laminado alto brilho que permite riscar e apagar frente e verso com canetas para quadro branco). Tamanho 120 cm x 90 cm. - Marca: BIAMAPAS	Un	10,00	0,0000	23,99	239,90
2	Mapa Mundi com divisão política dos continentes em gama de cores. Nome dos países e capitais. Montado em quadro com base magnética para uso de símbolos imantados, laminado risque e rabisque e fundo próprio para fixação de alfinetes. - Marca: GEOMAPAS	Un	5,00	0,0000	228,00	1.140,00
3	Mapa Mundi com divisão política dos continentes em gama de cores. Nome dos países e capitais. Comercial, com divisão em cores dos países e suas capitais, principais cidades, apresentando rotas marítimas e grandes rodovias pavimentadas do mundo, grandes canais de interligação de oceanos e mares, portos e aeroportos, ilhas, baías, golfos, mares, oceanos, bacias, etc. Contém índice dos países em ordem alfabética com os nomes das respectivas capitais, língua oficial e moeda corrente... - Marca: ADIMAPAS	Un	5,00	0,0000	99,00	495,00
4	Mapa do Rio Grande do Sul Político, com os limites: Municipais em cores e limites das Meso e Microrregiões a traço. Deverá conter todas as cidades com escala de população, distritos, povoados, estabelecimentos e outras localidades. Portos, aeroportos internacionais e secundários. Rios navegáveis, ferrovias, rodovias expressas, federais, estaduais e estradas municipais. Siglas e distância rodoviárias. Apresentando índice de localização dos municípios impresso no mapa, com dados de população, CEP e distância (km) até a Capital do Estado. Editado e fabricado em papel offset resistente, com molduras de madeira nas partes superior e inferior e alça de sustentação em velcro (laminado alto brilho que permite riscar e apagar frente e verso com canetas para quadro branco). Tamanho 120 cm x 90 cm - Marca: GEOMAPAS	Un	8,00	0,0000	23,99	191,92

Santo Augusto, 24 de Dezembro de 2015.



José Luiz Andrighetto
Prefeito Municipal

TERMO DE HOMOLOGAÇÃO DE PROCESSO LICITATÓRIO

FRANCISCO JOAQUIM OLIVEIRA DE CARVALHO - EPP - EPP (411059)

5	Mapa do Rio Grande do Sul Político, com os limites: Municipais em cores e limites das Meso e Microrregiões a traço. Deverá conter todas as cidades com escala de população, distritos, povoados, estabelecimentos e outras localidades. Portos, aeroportos internacionais e secundários. Rios navegáveis, ferrovias, rodovias expressas, federais, estaduais e estradas municipais. Siglas e distância rodoviárias. Apresentando índice de localização dos municípios impresso no mapa, com dados de população, CEP e distância (km) até a Capital do Estado. Em quadro magnético para uso de lmas e que permita uso de alfinetes e riscar e apagar com canetas de quadro branco. Molduras de Alumínio Fosco. - Marca: GEOMAPAS	Un	4,00	0,0000	279,00	1.116,00
6	Mapa Brasil físico, com divisão política dos estados e das regiões, contendo capitais, cidades, distritos, povoados, vilas, principais portos e aeroportos, principais praças de pedágios, ferrovias, rodovias federais, estaduais e vicinais (com indicação de pavimentação). Distâncias parceladas em Km e tabela com distâncias entre as capitais e principais cidades do Brasil. Medidas: 120 cm x 90cm. Editado e fabricado em papel offset resistente, com molduras de madeira nas partes superior e inferior e alça de sustentação em velcro (laminado alto brilho que permite riscar e apagar frente e verso com canetas para quadro branco). Tamanho 120 cm x 90 cm. - Marca: BIAMAPAS	Un	5,00	0,0000	29,99	149,95
7	Mapa Europa Físico de qualidade, colorido, com legenda, laminado e com moldura na parte superior e inferior. Possuindo o limite de país, limite de estado, capitais, cidades, parques, rios, hipsometria, batimetria, correntes marítimas e países vizinhos. Escala: 1:5.200.000. Editado e fabricado em papel offset resistente, com molduras de madeira nas partes superior e inferior e alça de sustentação em velcro (laminado alto brilho que permite riscar e apagar frente e verso com canetas para quadro branco). Tamanho 120 cm x 90 cm. - Marca: BIAMAPAS	Un	5,00	0,0000	29,99	149,95
8	Mapa do Brasil político com divisão política dos estados e das regiões, contendo capitais, cidades e povoados, principais portos e aeroportos, ferrovias e rodovias (com indicação de pavimentação), limite da Amazônia Legal Brasileira. Distâncias parceladas em Km. Montado em quadro com base laminada risque e rabisque com fundo próprio para fixação de alfinetes. Medidas: 120 x 90 cm. - Marca: ADIMAPAS	Un	10,00	0,0000	199,99	1.999,90
9	Mapa da América Latina Comercial contendo a divisão dos Países em cores, Capitais e principais Cidades. Destaque: Rodovias, ferrovias, portos e aeroportos. Tabela: Com dados e números dos Países que pertencem a América Latina. Departamento de Exportação - Logística - Marketing- Pesquisa. Editado e fabricado em papel offset resistente, com molduras de madeira nas partes superior e inferior e alça de sustentação em velcro (laminado alto brilho que permite riscar e apagar frente e verso com canetas para quadro branco). Tamanho 120 cm x 90 cm. - Marca: ADIMAPAS	Un	5,00	0,0000	167,80	839,00
10	Mapa Continente Americano Contendo: os continentes e os oceanos; a formação dos continentes; América: divisão política e posição geográfica; Editado e fabricado em papel offset resistente, com molduras de madeira nas partes superior e inferior e alça de sustentação em velcro (laminado alto brilho que permite riscar e apagar frente e verso com canetas para quadro branco). Tamanho 120 cm x 90 cm. - Marca: BIAMAPAS	Un	6,00	0,0000	29,99	179,94
11	Mapa da África, com divisão política dos países em cores, apontando suas capitais e principais cidades. Editado e fabricado em papel offset resistente, com molduras de madeira nas partes superior e inferior e alça de sustentação em velcro (laminado alto brilho que permite riscar e apagar frente e verso com canetas para quadro branco). Tamanho 120 cm x 90 cm. - Marca: BIAMAPAS	Un	5,00	0,0000	29,99	149,95

Santo Augusto, 24 de Dezembro de 2015.


José Luiz Andringher
Prefeito Municipal

TERMO DE HOMOLOGAÇÃO DE PROCESSO LICITATÓRIO

FRANCISCO JOAQUIM OLIVEIRA DE CARVALHO - EPP - EPP (411059)

12	Mapa Europa com divisão política dos países em cores, apontando suas capitais e principais cidades. População, bandeiras e rodovias federais. Editado e fabricado em papel offset resistente, com molduras de madeira nas partes superior e inferior e alça de sustentação em velcro (laminado alto brilho que permite riscar e apagar frente e verso com canetas para quadro branco). Tamanho 120 cm x 90 cm - Marca: BIAMAPAS	Un	5,00	0,0000	29,99	149,95
13	Mapa Ásia com divisão política dos países em cores, apontando suas capitais e principais cidades. Editado e fabricado em papel offset resistente, com molduras de madeira nas partes superior e inferior e alça de sustentação em velcro (laminado alto brilho que permite riscar e apagar frente e verso com canetas para quadro branco). Tamanho 120 cm x 90 cm - Marca: BIAMAPAS	Un	5,00	0,0000	29,99	149,95
14	Mapa do Brasil hidrográfico com limite de país, limite de estado, capitais, cidades, rios, usinas hidrelétricas, limite das bacias hidrográficas, regiões hidrográficas e países vizinhos. Mapa encarte - Aquífero Guarani. Editado e fabricado em papel offset resistente, com molduras de madeira nas partes superior e inferior e alça de sustentação em velcro (laminado alto brilho que permite riscar e apagar frente e verso com canetas para quadro branco). Tamanho 120 cm x 90 cm. - Marca: BIAMAPAS	Un	5,00	0,0000	29,99	149,95
16	Mapa da Mesopotâmia. Editado e fabricado em papel offset resistente, com molduras de madeira nas partes superior e inferior e alça de sustentação em velcro (laminado alto brilho que permite riscar e apagar frente e verso com canetas para quadro branco). Tamanho 120 cm x 90 cm. - Marca: BIAMAPAS	Un	5,00	0,0000	57,50	287,50
17	Mapa do Império Romano, Editado e fabricado em papel offset resistente, com molduras de madeira nas partes superior e inferior e alça de sustentação em velcro (laminado alto brilho que permite riscar e apagar frente e verso com canetas para quadro branco). Tamanho 120 cm x 90 cm. - Marca: BIAMAPAS	Un	5,00	0,0000	29,99	149,95
18	Mapa do Descobrimento Editado e fabricado em papel offset resistente, com molduras de madeira nas partes superior e inferior e alça de sustentação em velcro (laminado alto brilho que permite riscar e apagar frente e verso com canetas para quadro branco). Tamanho 120 cm x 90 cm. - Marca: BIAMAPAS	Un	5,00	0,0000	33,00	165,00
19	Mapa das Capitânicas Hereditárias Editado e fabricado em papel offset resistente, com molduras de madeira nas partes superior e inferior e alça de sustentação em velcro (laminado alto brilho que permite riscar e apagar frente e verso com canetas para quadro branco). Tamanho 120 cm x 90 cm. - Marca: BIAMAPAS	Un	5,00	0,0000	37,30	186,50
20	Globo político revestido com película plástica em alto relevo que permitem a identificação dos paralelos, meridianos, linha internacional de data, mares, continentes e principais cadeias de montanhas, com a configuração Geopolítica da Terra. Possuindo os países com cores em degradê, com todos os países e possessões do mundo, suas capitais e cidades mais importantes. Inclui o Timor Leste, o mais novo país independente do mundo. Também apresenta os Pontos Culminantes do Mundo, principais vulcões, rios, lagos e ilhas, além de identificar, através de grafismos, todos os países integrantes do Mercosul e da União Européia e os pontos extremos do Brasil. E mais: todas as Correntes Marítimas e de Ar, com nome e direção. Suas informações são atualizadas e avaliadas periodicamente, garantindo informações precisas. Sua estrutura deverá ser constituída por um semiarco (régua de meridiano) que auxilia na precisa localização de locais determinados através das coordenadas dos Meridianos e Paralelos. Possui base de plástico. Diâmetro: 30 cm. - Marca: LIBRERIA	Un	5,00	0,0000	98,00	490,00

Santo Augusto, 24 de Dezembro de 2015.

José Luiz Andighetto
Prefeito Municipal

TERMO DE HOMOLOGAÇÃO DE PROCESSO LICITATÓRIO

FRANCISCO JOAQUIM OLIVEIRA DE CARVALHO - EPP - EPP (411059)

21	Planetário Astronômico, Aspectos do Dia e da Noite: O sol, a luz, a sombra, o nascente, o poente. Aparecimento e desaparecimento do Sol. Iluminação pelo Sol. Orientação: pontos cardeais. Estações do ano. Posições do Sol ao amanhecer e anoitecer nas diferentes estações. Terra em relação ao Sol: afélio e periélio. Movimentos da Terra: Rotação; Translação; Fusos horários; Acúmulo de gelo nos polos; Lua - Movimentos; Rotação; Translação; Revolução; Fases; Eclipses; Marés; Apogeu e perigeu. Sistema Solar. Posição da Terra no Sistema Solar. Disposição dos planetas em ordem de distância ao Sol. Órbitas dos planetas. Especificações: Confeccionado em madeira, plástico e engrenagens em metal. Dimensões: 54 x 54 x 24 cm. Voltagem: 220V. - Marca: BIAMAPAS	Un	5,00	0,0000	299,99	1.499,95
23	Mapa corpo humano - Sistema Respiratório, Contendo: - Localiza os órgãos do sistema no corpo humano, descreve as características principais, a função e o nome de cada um e cita as principais doenças. - Destaca o trajeto do ar durante a inspiração e a expiração, detalhando cada movimento. - As vias respiratórias, os pulmões, a árvore respiratória e os bronquíolos. Medidas: 88 cm x 1.15 cm. - Marca: BIAMAPAS	Un	5,00	0,0000	29,99	149,95
24	Mapa Sistema Esquelético, Contendo: - Face anterior, - Face posterior, - Descrições: esqueleto humano, osso, articulações e ligamentos, - Principais doenças dos ligamentos, Medidas: 90cm x 122cm. - Marca: BIAMAPAS	Un	5,00	0,0000	29,99	149,95
25	Mapa Sistema Esquelético II. Contendo: detalhes: - Cabeça, - Tronco, - Membros superiores e inferiores, - Articulações, - Cinturas articulares, - Osso (estrutura - tipos). Medidas: 90cm x 122cm. - Marca: BIAMAPAS	Un	5,00	0,0000	29,99	149,95
26	Mapa Sistema Muscular. Contendo: - Definição de músculo, - Principais doenças, - Estrutura do músculo, - Ações, contrações e respostas musculares. Medidas: 90cm x 122cm. - Marca: BIAMAPAS	Un	5,00	0,0000	29,99	149,95
27	Mapa Sistema Circulatório. Contém: - Artérias e Veias, - Tipos de circulação, - Detalhes do coração, - Vasos sanguíneos, - Sangue, - Principais doenças Medidas: 90cm x 122cm. - Marca: BIAMAPAS	Un	5,00	0,0000	29,99	149,95
28	Mapa Sistema Digestório do Corpo Humano. O mapa deverá possuir uma película plástica protetora e uma ótima qualidade de impressão, permitindo assim, uma visualização perfeita. Medidas: 120 x 90 cm. - Marca: BIAMAPAS	Un	5,00	0,0000	29,99	149,95
29	Mapa Sistema Excretor do Corpo Humano. O mapa deverá possuir uma película plástica protetora e uma ótima qualidade de impressão, permitindo assim, uma visualização perfeita de todo sistema excretor feminino. Medidas: 120 x 90 cm. - Marca: BIAMAPAS	Un	5,00	0,0000	29,99	149,95
30	Mapa Sistema Excretor do Corpo Humano. O mapa deverá possuir uma película plástica protetora e uma ótima qualidade de impressão, permitindo assim, uma visualização perfeita de todo sistema excretor masculino. Medidas: 120 x 90 cm. - Marca: BIAMAPAS	Un	5,00	0,0000	29,99	149,95
31	Mapa Sistema Reprodutor do Corpo Humano Masculino. O mapa deverá possuir uma película plástica protetora e uma ótima qualidade de impressão, permitindo assim, uma visualização perfeita de todo sistema reprodutor masculino. Medidas: 120 x 90 cm. - Marca: BIAMAPAS	Un	5,00	0,0000	29,99	149,95
32	Mapa Sistema Reprodutor do Corpo Humano Feminino. O mapa deverá possuir uma película plástica protetora e uma ótima qualidade de impressão, permitindo assim, uma visualização perfeita de todo sistema reprodutor feminino. Medidas: 120 x 90 cm. - Marca: BIAMAPAS	Un	5,00	0,0000	29,99	149,95
35	Lupa 75mm, com ampliação de até 3 vezes, não deforma o vidro, cabo ergonômico. - Marca: UNIVERSAL	Un	5,00	0,0000	27,99	139,95

Santo Augusto, 24 de Dezembro de 2015.

José Luiz Andrighetto
Prefeito Municipal

TERMO DE HOMOLOGAÇÃO DE PROCESSO LICITATÓRIO


FRANCISCO JOAQUIM OLIVEIRA DE CARVALHO - EPP - EPP (411059)

36 Mapa do Brasil político com divisão política dos estados e das regiões, contendo capitais, cidades e povoados, principais portos e aeroportos, ferrovias e rodovias (com indicação de pavimentação), limite da Amazônia Legal Brasileira. Distâncias parceladas em Km. Editado e fabricado em papel offset resistente, com molduras de madeira nas partes superior e inferior e alça de sustentação em velcro (laminado alto brilho que permite riscar e apagar frente e verso com canetas para quadro branco). Tamanho 120 cm x 90 cm. - Marca: BIAMAPAS	Un	5,00	0,0000	29,99	149,95
--	----	------	--------	-------	--------

Total do Fornecedor: 11.669,66

Total Geral: 11.669,66

Santo Augusto, 24 de Dezembro de 2015.


José Luiz Andighetto
Prefeito Municipal